



3. Ökumenischer Kirchentag

Frankfurt, 12.–16. Mai 2021

Lass Dich von Gott auf gutem Weg begleiten, denn er tut es.

Du bist von ihm geliebt, getragen und bei ihm geboren.

*Vielleicht kannst Du dabei auch etwas ausruhen, abschalten und Kraft schöpfen,
um gestärkt und mit neuem Elan die Wege des Alltags weiter zu gehen.*

schaut hin

Mk 6,38

oekt.de — Servicenummer: +49 69 24 74 24-0



3. Ökumenischer Kirchentag

Frankfurt am Main, 13.–16. Mai 2021

digital und dezentral

*Die evangelische und katholische Gemeinde in Naumburg
sowie die Freie evangelische Gemeinde Ippinghausen laden ein:*

Ökumenische Pilgerwege durch Naumburg

Pilgerbroschüre

zu Christi Himmelfahrt, 13. Mai 2021, und an den folgenden Tagen

„Schaut hin!“ – Ökumenischer Kirchentag in Naumburg

Herzliche Einladung zum individuellen Pilgern

Wir haben zum Motto des Kirchentags 4 ökumenische Pilgerwege durch Naumburg vorbereitet, die aus verschiedenen Himmelsrichtungen starten und am Brunnen auf dem Marktplatz ihr Ziel haben. Wählt Euch einen oder auch mehrere aus. Und entsprechend dem Kirchentagsmotto:

Schaut hin ...

Entdeckt Naumburg neu ...

Vertieft Bekanntes ...

START Pilgerweg A: Josefsgarten, Wohnanlage, Elbener Pfad 4a

START Pilgerweg B: Lerchenweg 35, Ecke Hof Blömeke

START Pilgerweg C: Kreuz, „Im Bodenfeld“

START Pilgerweg D: Kreuz und Bildstock an der Brücke vor Hotel Weinrich

Die Karten für die jeweiligen Pilgerstrecken findet Ihr auf den folgenden Seiten. Unterwegs und an manchen Stationen befinden sich Impulse (Bibeltext, Gebet, Lied, u.a.), aber auch Glaubenszeugnisse vergangener Zeit. Freiraum für ganz persönliches Innenhalten, Betrachten und Interpretieren bieten Stationen ohne Texte. Wir empfehlen auch die Mitnahme eines Stiftes. Gern könnt Ihr uns eine Rückmeldung zu Euren Pilgererfahrungen geben. Schreibt sie auf und werft sie uns in den Briefkasten, der am Brunnen auf dem Marktplatz dafür angebracht ist.

Wir wünschen Euch nun viel Freude beim Pilgern in Naumburg und laden auch herzlich ein zum gemeinsamen

**Ökumenischen Festgottesdienst anlässlich des Kirchentags
am Freitag, 14. Mai 2021, 19:00 Uhr in der Naumburger Stadtpfarrkirche**

(Es gilt das bewährte Hygiene- und Schutzkonzept: Abstand – Händedesinfektion – Mund-Nasen-Maske (FFP2 oder OP)).

Für die evangelische Kirchengemeinde:

Pfarrerin Pille Heckmann-Talvar, Ulrike Merschroth und Jutta Jeß

Für die katholische Kirchengemeinde:

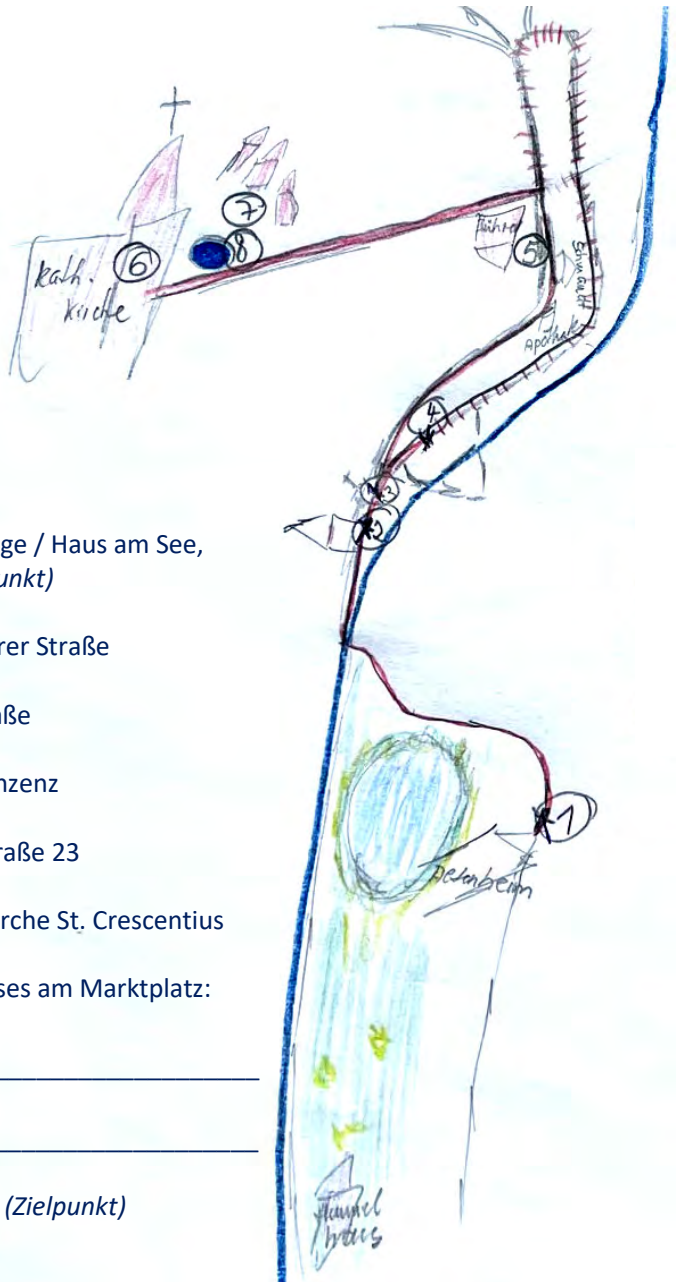
Gemeindereferent Alexander von Rüden und Elisabetha Rößler

Für die Freie evangelische Gemeinde:

Pastor Karl-Alfred Dautermann und Jürgen Krackrügge

Pilgerweg A:

Startpunkt: Josefs Garten, Wohnanlage, Elbener Pfad 4a



1 = Josefs Garten, Wohnanlage / Haus am See,
Elbener Pfad 4a (Startpunkt)

2 = Schwedenkreuz Fritzlarer Straße

3 = Wegkreuz Fritzlarer Straße

4 = Kindertagesstätte St. Vinzenz

5 = Stolpersteine Untere Straße 23

6 = Katholische Stadtpfarrkirche St. Crescentius

7 = Hausinschrift eines Hauses am Marktplatz:

8 = Brunnen am Marktplatz (Zielpunkt)

Pilgerweg B:

Startpunkt: Lerchenweg 35, Ecke Hof Blömeke

1 = Bildstock Lerchenweg 35, Ecke Hof Blömeke (Startpunkt)

1a = Evangelische Kirche

2 = Bildstock an der Brücke vor Hotel Weinrich

3 = Hausinschrift Untere Straße 7: _____

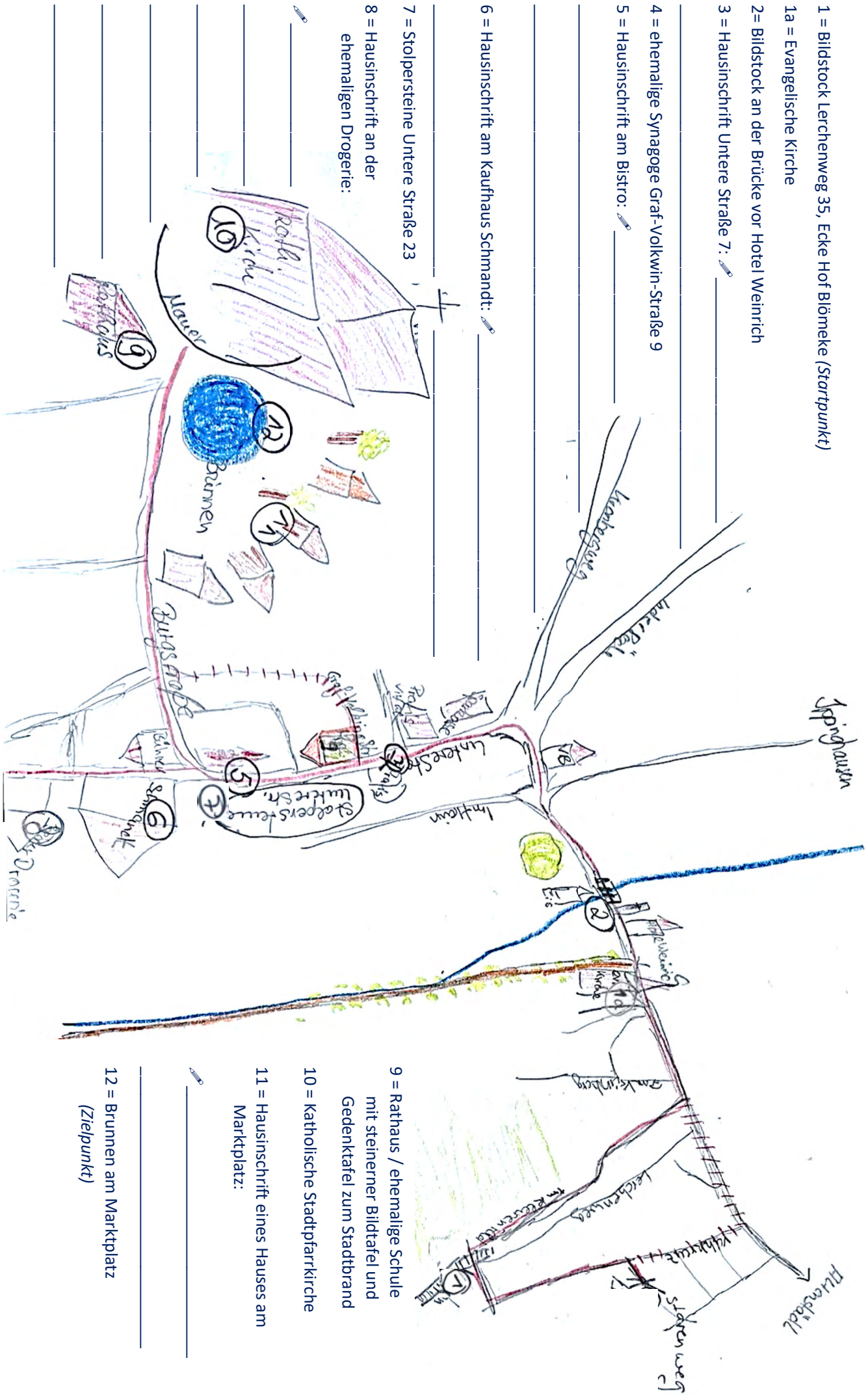
4 = ehemalige Synagoge Graf-Volkwin-Straße 9

5 = Hausinschrift am Bistro: _____

6 = Hausinschrift am Kaufhaus Schmandt: _____

7 = Stolpersteine Untere Straße 23

8 = Hausinschrift an der ehemaligen Drogerie: _____



9 = Rathaus / ehemalige Schule mit steinerner Bildtafel und Gedenktafel zum Stadtbrand

10 = Katholische Stadtpfarrkirche

11 = Hausinschrift eines Hauses am Marktplatz: _____

12 = Brunnen am Marktplatz (Zielpunkt)

Pilgerweg C:

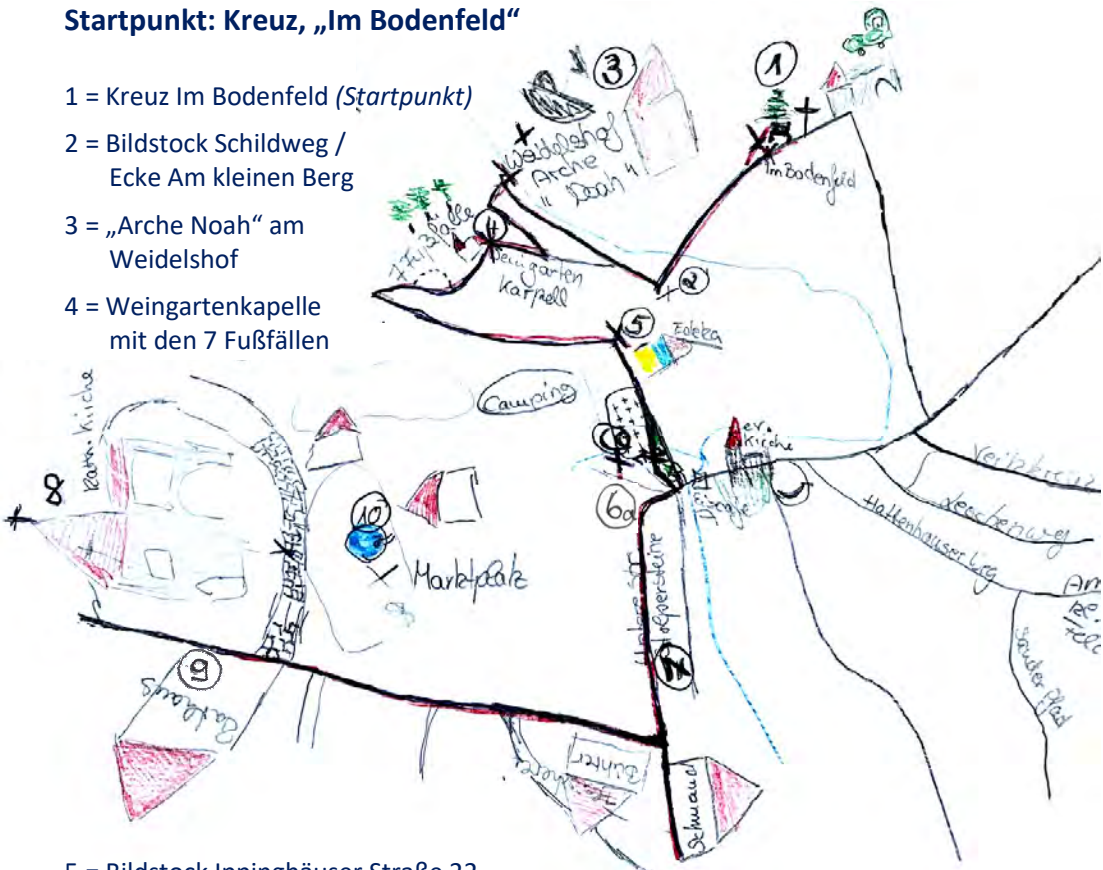
Startpunkt: Kreuz „Im Bodenfeld“

1 = Kreuz Im Bodenfeld (Startpunkt)

2 = Bildstock Schildweg /
Ecke Am kleinen Berg

3 = „Arche Noah“ am
Weidelshof

4 = Weingartenkapelle
mit den 7 Fußfällen



5 = Bildstock Ippinghäuser Straße 22

6 = Friedhofsportal

6a = Hausanschrift Vor dem Tor 3: _____

7 = Stolpersteine Untere Straße 23

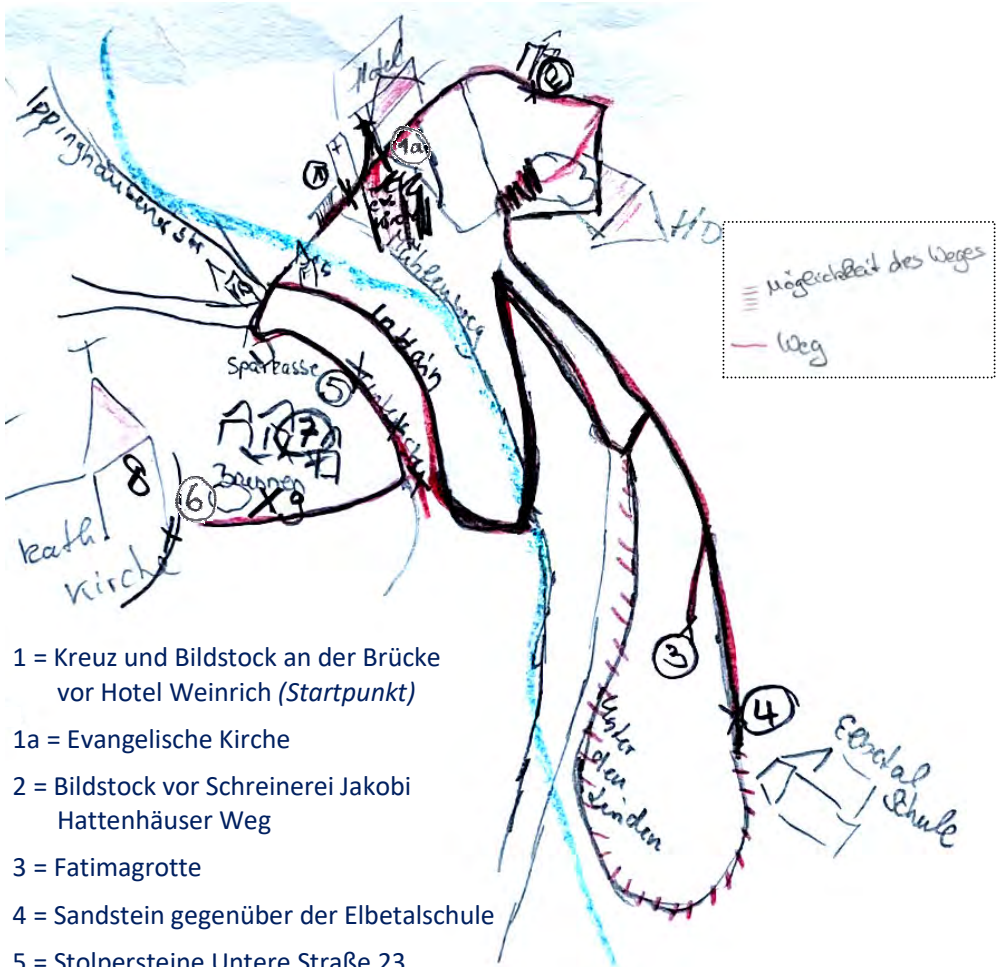
8 = Katholische Stadtpfarrkirche St. Crescentius

9 = Rathaus / ehemalige Schule mit steinerner Bildtafel u. Gedenktafel zum Stadtbrand

10 = Brunnen am Marktplate (Zielpunkt)

Pilgerweg D:

Startpunkt: Kreuz und Bildstock an der Brücke vor Hotel Weinrich



1 = Kreuz und Bildstock an der Brücke
vor Hotel Weinrich (Startpunkt)

1a = Evangelische Kirche

2 = Bildstock vor Schreinerei Jakobi
Hattenhäuser Weg

3 = Fatimagrotte

4 = Sandstein gegenüber der Elbetalschule

5 = Stolpersteine Untere Straße 23

6 = Inschrift an der Kirchhofsmauer

7 = Hausinschrift eines Hauses am Marktplatz: _____

8 = Katholische Stadtpfarrkirche St. Crescentius















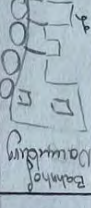





















9 = Brunnen am Marktplatz (Zielpunkt)

“ SCHAUT HIN ... ” – BINGO

Auf diesem Spielplan könnt Ihr unterwegs alle entdeckten Orte markieren.

(Denkt daran, einen Stift mitzunehmen.)

Findet Ihr alle? Welche Orte liegen nicht auf den Pilgerwegen? Viel Spaß beim Hinschauen!

 DRK Bausold	 Hetzerei Zuhler	 Bauernhof	 Haus am See	 Feuertour Bauwürg	 Fisch
 Kreuze aus Flehen an Schwanz	 Rode	 Bauwagen	 Sperresee	 Spielplatz	 Vestbank
 Camping	 Hamburg	 Bahnhof	 Elbe	 Siedeln	 Fahrad
 Mühlstein im Meer	 Cedankstige	 Pension Pension	 Eis Cafe Venezia	 Gardakstein ev. Kirche	 Kuhhorn Tor
 Bretzel Schule	 Branke 2. Vertiefen	 Schwimmbad	 Bänke	 St. Vinzenz	 Eisbaustelle
 Wippe	 Sägearsteine	 Felsen	 Hafen	 Hornen Kisten	 Tischtennispaß